

PRÉSENTATION





PROGRAMME DU DIMANCHE 12 MAI 2024

10h30 : Triathlon S *avec drafting*
(à partir de cadet)
300 places

12h30 : Duathlon 6/9 ans

12h50 : Run&Bike 10/15 ans

14h30 : Triathlon M *sans drafting*
(à partir de junior)
300 places

Club organisateur : **SCO ANGERS TRIATHLON**

Coordinateurs Club : **Ludovic BOUGET**
: **Christelle OLIVE-MARCHESI**

Interlocuteurs Villes :

- **Montreuil-Juigné - La Meignanne - La Membrolle**

Animateur : **Olivier BACHET**

DJ : **Léo** Photographe : **Thierry SOURBIER**

Chronométrie : **IPITOS**

Inscription en ligne : **NJUKO**

Secours : **SNSM** Arbitres : **Ligue des Pays de la Loire**

Gestion des Bénévoles : **VORG.fr**

Motards : **ASM85**



TRIATHLON de MONTREUIL-JUIGNE du 12 MAI 2024

RETRAIT DES DOSSARDS	SAMEDI 11 MAI de 11h00 à 17h00 Chez notre partenaire Running Conseil Angers - 7bis quai Félix Faure - Angers			
	DIMANCHE 12 MAI - PARC DE LA GUYONNIERE			
	8h30 à 10h00	11h00 à 12h15	12h30 à 14h00	
	Triathlon S	Duathlon 6/9 ans	Run&Bike 10/15 ans	Triathlon M
NATATION	750m	250m c�ap	-	1.500m
CYCLISME	20km	1.000m	4.000m	40km
COURSE A PIED	5km	250m		10km
TARIFS <small>+ co�t Pass Comp�tition pour les non-licenci�s (Ligue)</small>	25� +5�	5 �	8� par duo	35� +20�
QUOTAS	300	75	75	300
TEMPS LIMITE	non	non	non	Natation + v�lo < 3h
OUVERTURE <small>AIRE DE TRANSITION</small>	9h00	12h00 <small>Parc de la Guyonni�re</small>	12h45 <small>Parc de la Guyonni�re</small>	13h00
FERMETURE <small>AIRE DE TRANSITION</small>	10h20	12h15 <small>Parc de la Guyonni�re</small>	12h45 <small>Parc de la Guyonni�re</small>	14h20
EXPOSE DE COURSE	10h20	12h20	12h45	14h20
DEPART	10h30	12h30	12h50	14h30
PODIUMS	12h00	13h30	13h30	17h00

VUE GÉNÉRALE DES ZONES AIRE DE TRANSITION ET ARRIVÉE



Les deux zones sont séparées de 300m

Natation dans la Mayenne, 1 ou 2 boucles selon le format. Départ dans l'eau. Sortie par la câle, proche AT.

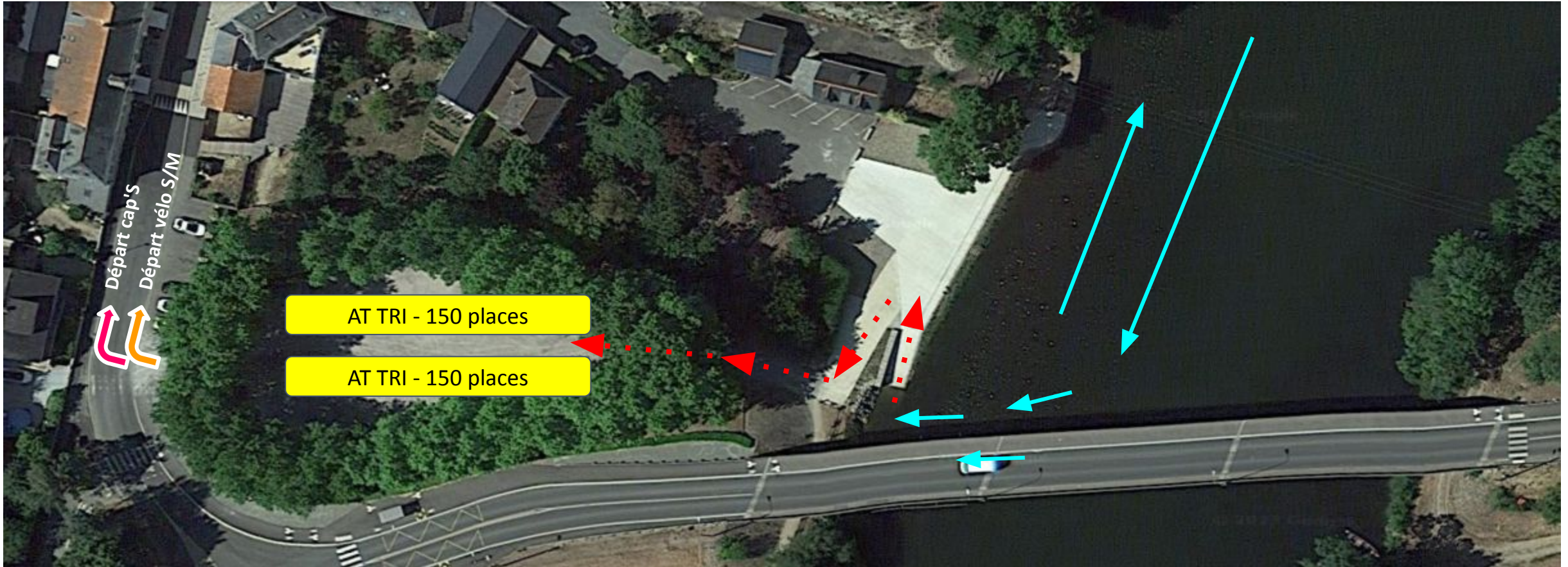
Cyclisme sur les routes goudronnées, 2 boucles pour les deux formats S/M.

Course à pied : une partie le long de la Mayenne pour le M, dans le parc de la Guyonnière et dans la zone verte située entre les lotissements pour la fin du M et le S.

Arrivée dans l'allée menant au château.

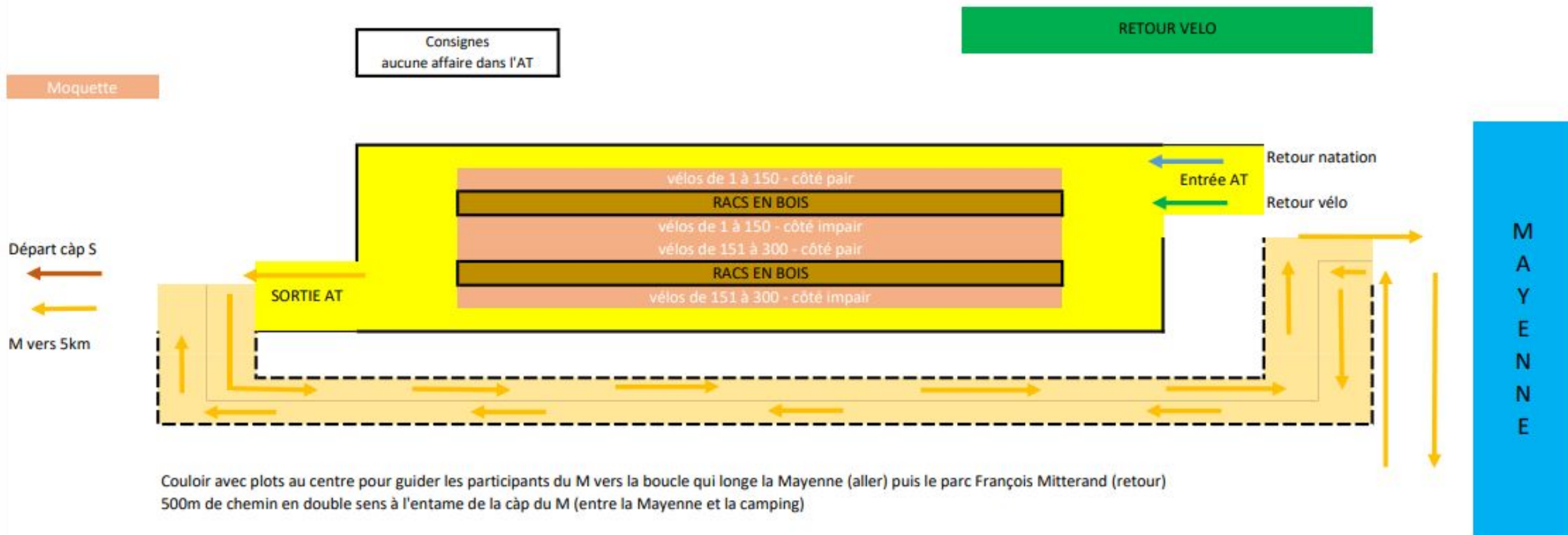
 Passage public pour rejoindre le parc

AIRE DE TRANSITION



Vélos disposés sur des racks en bois mis à disposition par Villevêque à Venir, organisateur du Triathlon de Villevêque

AIRE DE TRANSITION - PLACE DU MARCHE





FORMAT S

Distance

> 750m de natation en 1 boucle

<https://www.calculitineraires.fr/index.php?id=1391112#map>

> 20km de vélo en 2 boucles

<https://www.calculitineraires.fr/index.php?id=1391114#map>

> 5km de course à pied en 2 boucles, parc et voie verte

<https://www.openrunner.com/route-details/18704892>

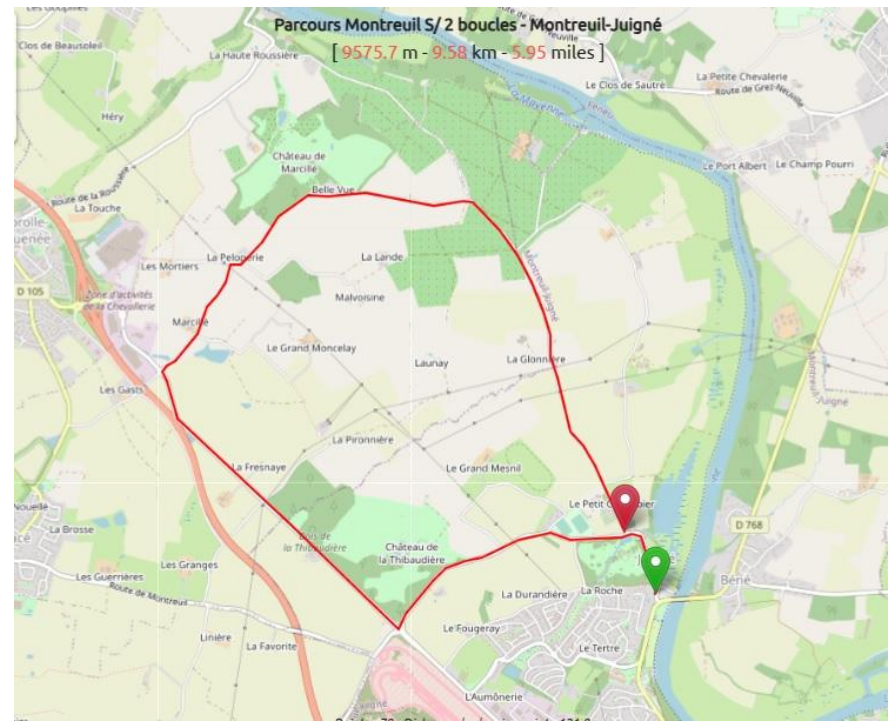
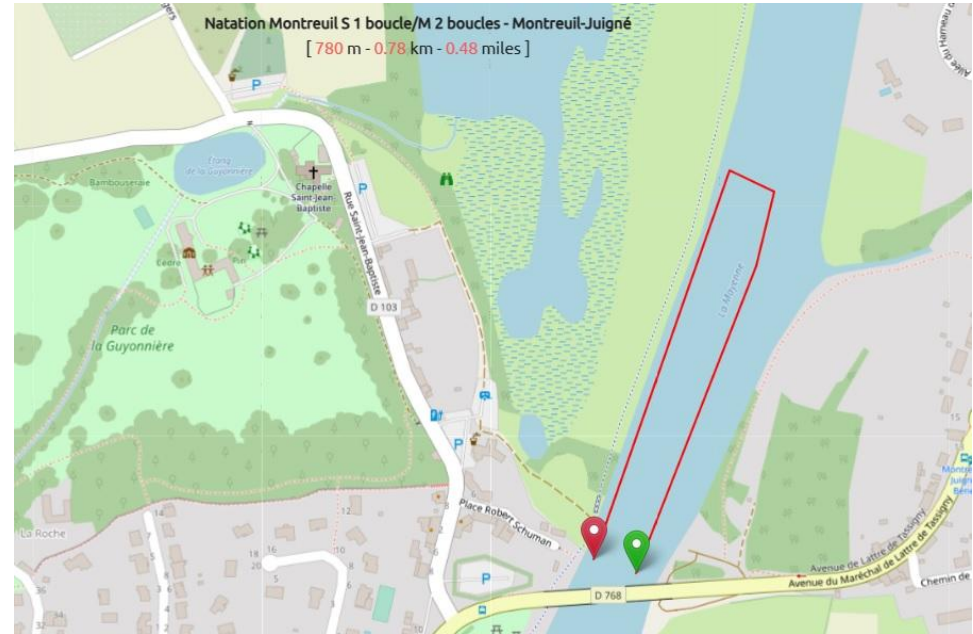
Public - 300 maxi

> à partir de la catégorie cadet

> licenciés et non-licenciés

Course avec drafting

☀ Collier 2e tour





EPREUVES JEUNES

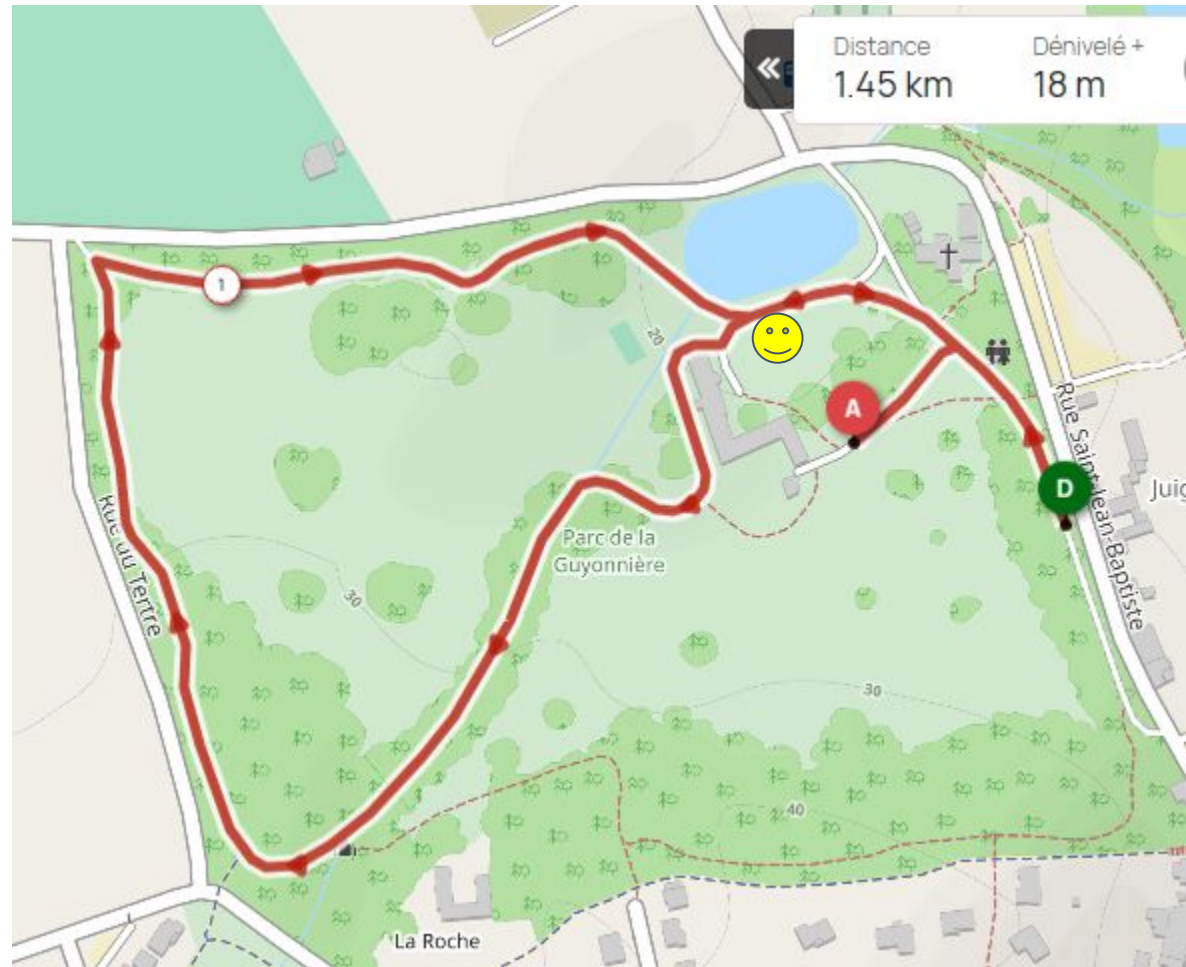
Duathlon Format 6/9 ans

- > en individuel
- > 250m course à pied
- > 1.000m vélo
- > 250m course à pied
- > dans le parc de la Guyonnière

RunBike Format 10/15 ans

- > par binôme, 1 VTT, 2 casques
- > sur 4 km, dans le parc de la Guyonnière (2 boucles)

Duathlon Format 6/9 ans



RunBike Format 10/15 ans



😊 Aire de transition des champions en herbe, VTT posé le long de barrières : départ en bas de la descente, ils prennent leur vélo, partent derrière le château, rejoignent la boucle, déposent leur vélo et franchissent la ligne 250m plus loin

Départ du coureur en bas de de la descente, il rejoint son VTTiste 250m plus loin, ils partent derrière le château, rejoignent la boucle qui fait le tour du parc (idem S du matin, sans la voie verte) qu'ils vont réaliser deux fois



FORMAT M

Distance

> 1.500m de natation en 2 boucles

<https://www.calculitineraires.fr/index.php?id=1391112#map>

> 40km de vélo en 2 boucles traversant La Meignanne et les abords de La Membrolle/Longuenée

<https://www.openrunner.com/route-details/18360861>

> 10km de course à pied en 1 boucle le long de la Mayenne et 2 boucles dans le parc

<https://www.openrunner.com/route-details/18852114>

Public - 300 maxi

> à partir de la catégorie junior

> licenciés et non-licenciés

Course sans drafting



NATATION dans la MAYENNE

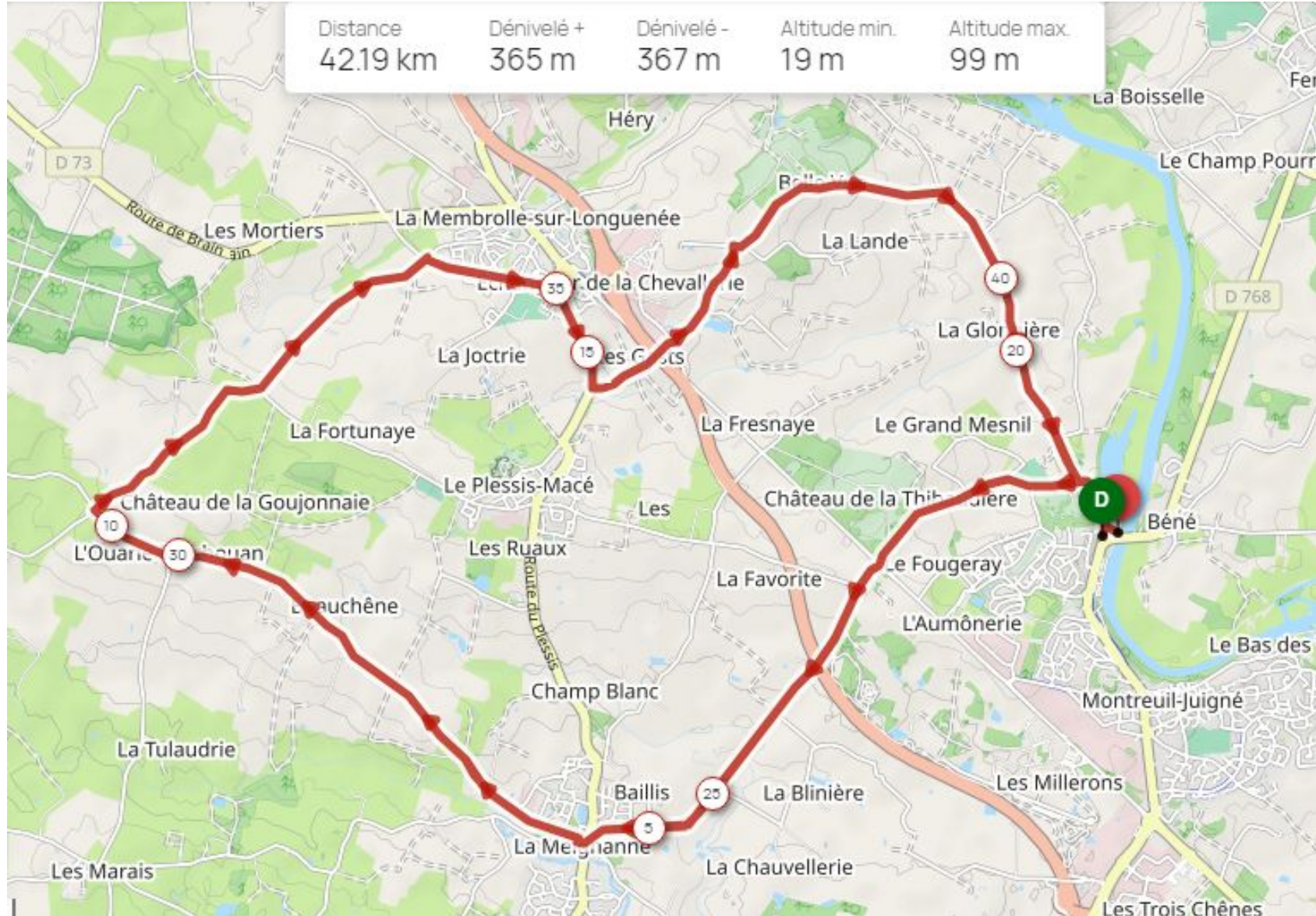
Entrée et sortie d'eau sur une cale bétonnée et moquettée pour l'occasion, à proximité immédiate de l'aire de transition

Départ dans l'eau,

Départ anticipé des féminines

Deux boucles

PARCOURS VELO - FORMAT M - SANS DRAFTING



Parcours vélo :

2 boucles de 20,5 km sur routes départementales, en bitume

Fermeture des routes dans le sens contraire de la course, priorité de passage des participants, déviations mises en place



Course à pied :

1 boucle de 3km sur les sentiers de la Mayenne et dans le parc de la mairie, puis deux boucles dans le parc de la Guyonnière

Terrain souple : falun, bitume

1 ravitaillement eau au 4e km (2 passages)

ZONE D'ARRIVÉE - PARC DE LA GUYONNIERE

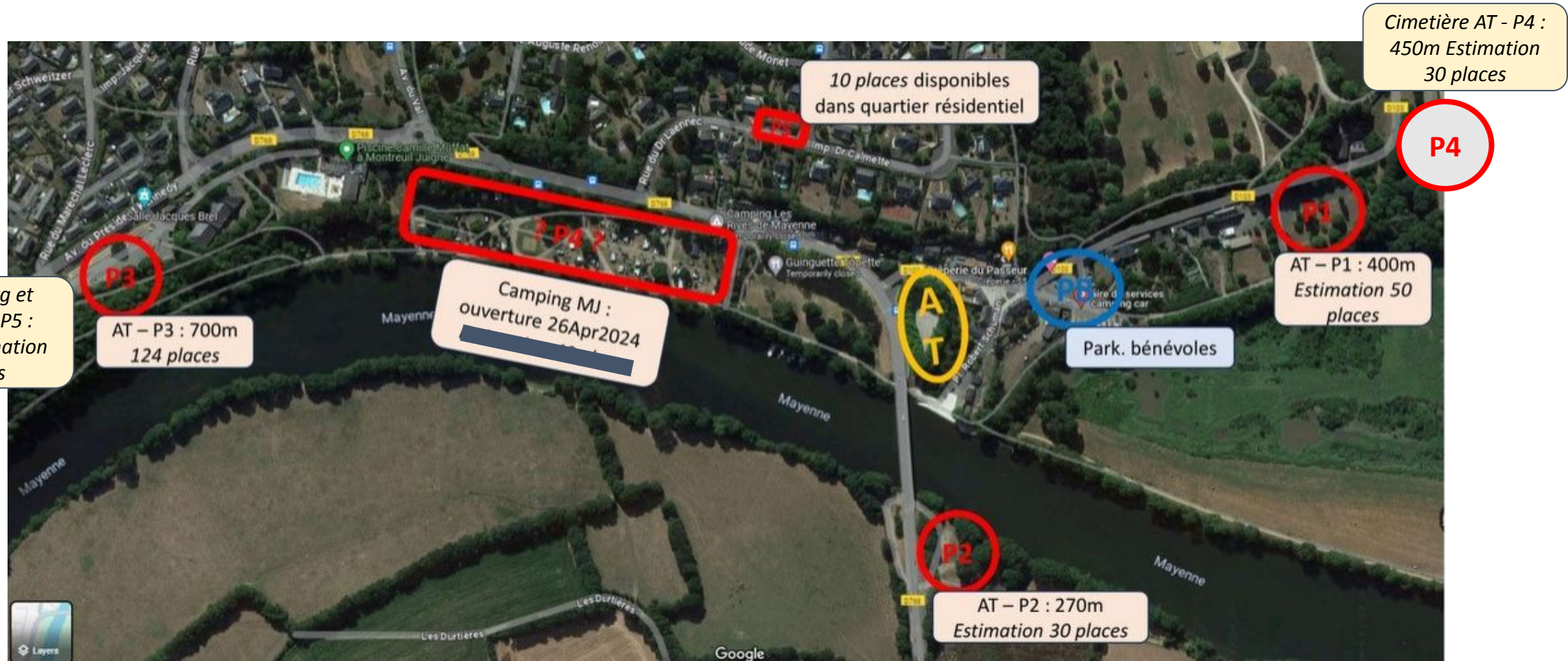


Le village d'arrivée se situe dans le parc de la Guyonnière, à Montreuil-Juigné.

BARNUMS :

- secouristes
- arbitres
- ravito arrivée
- buvette
- partenaires
- Bénévoles club
- Podium

ZONES DE STATIONNEMENT



P1/P4 : Réouverture de la circulation entre le S du matin et le M de l'après-midi (les courses jeunes se déroulant dans l'enceinte du parc) pour partir et/ou accéder aux parkings aux abords du parc, toujours avec sécurisation bénévoles sur la voie publique)

ILS NOUS ACCOMPAGNENT DANS NOTRE ORGANISATION

nestenn
GROUPE D'AGENCES IMMOBILIÈRES


running conseil

SPORTeco
CYCLE


HYUNDAI
BEAUCOUZÉ


Crédit Mutuel


Montreuil Juigné


Longuenée
en Anjou

DÉPARTEMENT DE MAINE-ET-LOIRE
anjou


RÉGION
PAYS
DE LA LOIRE

MAKO

Gérer vos bénévoles

Verg.fr

CLUB PARTENAIRES :

Novéo Travaux, Appro Utilitaires, L'Accordeur, BDO, Welko, Kominov, Atoll Opticiens, Stonart, Sombat, Super U Andard, Batiplaf, Marolleau Couvertures